



Evropski kmetijski sklad
za razvoj podeželja:
Evropa investira v
podeželje

Projekt "Uživajmo podeželje, LAS Istre 2011" delno sofinancira Evropski
kmetijski sklad za razvoj podeželja. Za vsebino projekta je odgovorno
Turistično združenje Portorož, g.l.z., Organ upravljanja za Program
razvoja podeželja RS 2007-2013 je Ministrstvo za kmetijstvo in okolje.

uživajmo
PODEŽELJE

godiamoci
LA CAMPAGNA

Vodnik po pohodniških, kolesarskih in jahalnih poteh Slovenske Istre
Istria slovena, guida ai sentieri per escursioni a piedi, in bicicletta e a cavallo

uživajmo
PODEŽELJE

godiamoci
LA CAMPAGNA

Kako brati ta vodnik | Come usare la guida:

1. Oznake glavnih karakteristik poti | Segnali di indicazione delle caratteristiche principali dei percorsi



Označuje potek poti z glavnimi kraji ob poti / *Segna il percorso del sentiero e i luoghi principali lungo il percorso*



Čas potreben za pot in dolžina poti
Tempo e lunghezza del percorso



Skupni vzpon
Salita in totale



Pot primerna za družine
Sentiero adatto per famiglie



Asfaltna oz. tlakovana pot in odstotek takšnega tipa poti
Percorso asfaltato o lastricato e percentuale di tale tipo di percorso



Makedamska pot in odstotek takšnega tipa poti
Sentiero di ghiaia e percentuale di tale tipo di percorso

trekk

Pot primerna za trekking kolo
Adatto per la bici da trekking

MTB

Pot primerna za gorsko kolo
Sentiero adatto per mountain bike

2. QR kode | Codici QR




Skenirajte QR kodo pri imenu poti in si prenesite aplikacijo kolesarskih poti na vašo mobilno napravo.

Effettuate la scansione del codice QR vicino al nome del percorso e scaricate l'applicazione dei sentieri ciclabili sul vostro dispositivo mobile.



3. Stopnja težavnosti poti | Grado di difficoltà dei sentieri

-  Manj zahtevna pot | Percorso meno impegnativo
-  Srednje zahtevna pot | Percorso a difficoltà media
-  Zahtevna pot | Percorso impegnativo
-  Konjeniška pot | Percorso equestre

4. Oznake zanimivosti ob poti in dodatne oznake na zemljevidu | Segni delle attrazioni principali dei percorsi e altri segni sulla mappa

-  Parkirišče ob izhodišču
Parcheggio al punto di partenza
-  Naravne znamenitosti
Monumenti naturali
-  Kulturne znamenitosti
Monumenti culturali
-  Razgledna točka
Punto di vista
-  Železniška postaja
Stazione ferroviaria
-  Arheološki spomenik
Sito archeologico
-  Grad
Castello
-  Cerkev
Chiesa
-  Vinarstvo, vinograd
Produzione vinicola, vigneto
-  Planinska kočā
Rifugio
-  Prenosišče
Alloggio
-  Turistična kmetija
Agriturismo



P4 Pot čudovitih razgledov Istre Il sentiero delle splendide vedute dell'Istria

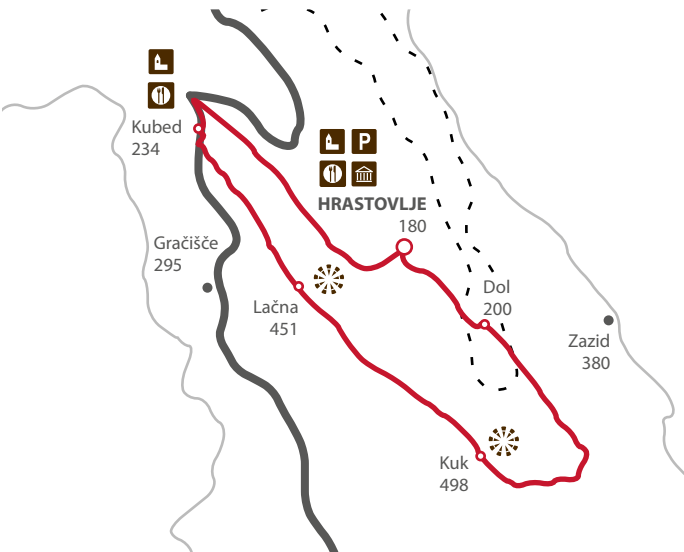
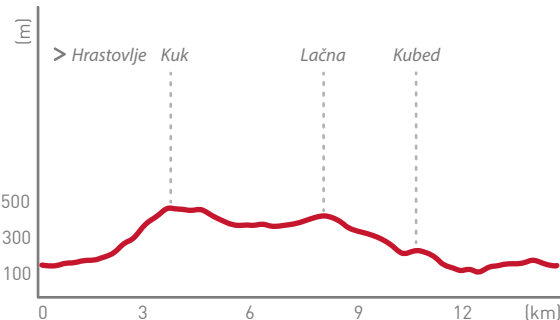


> Hrastovlje - Dol - Kuk - Lačna -
Kubed - Hrastovlje

🕒 4 - 5 h | 16,4 km

📏 704 m

👤 da / si



Hrastovlje, parkrišče pri TIC-u Hrastovlje oz. pri gostilni Švab
Parcheggio davanti al Centro d'informazioni turistiche di Hrastovlje,
presso la trattoria Švab



Cerkev sv. Trojice, Hrastovlje
Chiesa fortificata della Santissima Trinità a Hrastovlje
Cerkev sv. Trojice, Hrastovlje, kip Šavrinke, galerija Jože Pohlen in
galerija Viktor Snoj v Hrastovljah | Chiesa fortificata della Santissima
Trinita, statua della Savrina, galleria Jože Pohlen e galleria Viktor Snoj
a Hrastovlje

Peterokraki zvonik in cerkev sv. Florjana v Kubedu
Il campanile pentagonale e la chiesa di San Floriano a Kubed