



Evropski kmetijski sklad  
za razvoj podeželja:  
Evropa investira v  
podeželje

Projekt "Uživajmo podeželje, LAS Istre 2011" delno sofinancira Evropski  
kmetijski sklad za razvoj podeželja. Za vsebino projekta je odgovorno  
Turistično združenje Portorož, g.l.z., Organ upravljanja za Program  
razvoja podeželja RS 2007-2013 je Ministrstvo za kmetijstvo in okolje.

*uživajmo*  
**PODEŽELJE**

*godiamoci*  
**LA CAMPAGNA**

Vodnik po pohodniških, kolesarskih in jahalnih poteh Slovenske Istre  
*Istria slovena, guida ai sentieri per escursioni a piedi, in bicicletta e a cavallo*

uživajmo  
PODEŽELJE

godiamoci  
LA CAMPAGNA

## Kako brati ta vodnik | Come usare la guida:

### 1. Oznake glavnih karakteristik poti | Segnali di indicazione delle caratteristiche principali dei percorsi



Označuje potek poti z glavnimi kraji ob poti / *Segna il percorso del sentiero e i luoghi principali lungo il percorso*



Čas potreben za pot in dolžina poti  
*Tempo e lunghezza del percorso*



Skupni vzpon  
*Salita in totale*



Pot primerna za družine  
*Sentiero adatto per famiglie*



Asfaltna oz. tlakovana pot in odstotek takšnega tipa poti  
*Percorso asfaltato o lastricato e percentuale di tale tipo di percorso*



Makedamska pot in odstotek takšnega tipa poti  
*Sentiero di ghiaia e percentuale di tale tipo di percorso*

**trekk**

Pot primerna za trekking kolo  
*Adatto per la bici da trekking*

**MTB**

Pot primerna za gorsko kolo  
*Sentiero adatto per mountain bike*

### 2. QR kode | Codici QR



Skenirajte QR kodo pri imenu poti in si prenesite aplikacijo kolesarskih poti na vašo mobilno napravo.


Effettuate la scansione del codice QR vicino al nome del percorso e scaricate l'applicazione dei sentieri ciclabili sul vostro dispositivo mobile.




### 3. Stopnja težavnosti poti | Grado di difficoltà dei sentieri


 Manj zahtevna pot | Percorso meno impegnativo


 Srednje zahtevna pot | Percorso a difficoltà media


 Zahtevna pot | Percorso impegnativo


 Konjeniška pot | Percorso equestre


### 4. Oznake zanimivosti ob poti in dodatne oznake na zemljevidu | Segni delle attrazioni principali dei percorsi e altri segni sulla mappa

 Parkirišče ob izhodišču  
Parcheggio al punto di partenza


 Naravne znamenitosti  
Monumenti naturali

 Kulturne znamenitosti  
Monumenti culturali


 Razgledna točka  
Punto di vista


 Železniška postaja  
Stazione ferroviaria

 Arheološki spomenik  
Sito archeologico

 Grad  
Castello

 Cerkev  
Chiesa

 Vinarstvo, vinograd  
Produzione vinicola,  
vigneto

 Planinska kočā  
Rifugio

 Prenosišče  
Alloggio

 Turistična kmetija  
Agriturismo



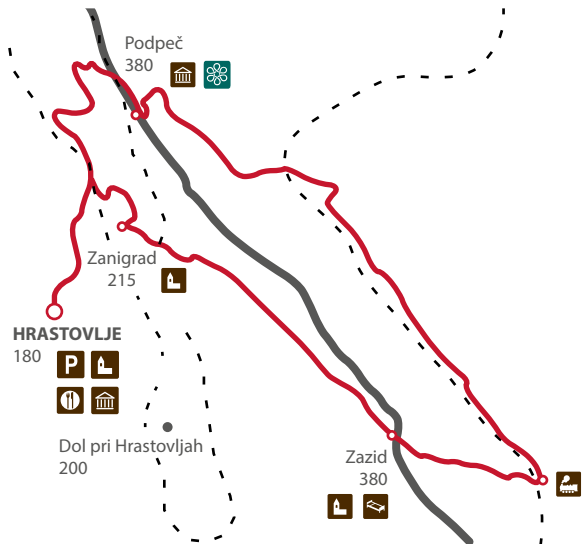
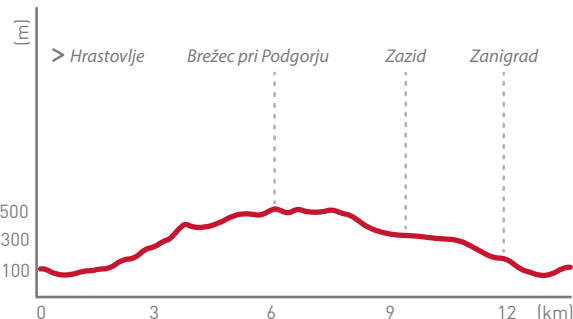
## P2 Po poti dediščine Hrastovelj in okolice | Per il sentiero del patrimonio di Hrastovlje e dintorni



> Hrastovlje - Podpeč - Brežec -  
Železniška postaja Zazid / Stazione  
ferroviaria Zazid - Zazid - Zanigrad  
- Hrastovlje

🕒 4 - 5 h | 13,7 km 📏 456 m

👤 da / si



**P** Parkirišče pri TIC-u Hrastovlje | Il parcheggio vicino al Centro d'informazioni turistiche a Hrastovlje

**🌿** Izredno razgiban teren Kraškega roba z bogato floro, imenitni razgledi na notranjost Istre in Koprski zaliv | Terreno molto movimentato del Ciglione carsico con ricca flora, splendido panorama sull'entroterra dell'Istria e sul Golfo di Capodistria

Jama Grad, Podpeč | La grotta Grad, Podpeč

**🏛️** Cerkev sv. Trojice, Hrastovlje, kip Šavrinke, galerija Jože Pohlen in galerija Viktor Snoj v Hrastovljah | Chiesa fortificata della Santissima Trinità, statua della Savrina, galleria Jože Pohlen e galleria Viktor Snoj a Hrastovlje

Prkičeva hiša in obrambni stolp v Podpeči  
La casa di Prkič e la torre fortificata a Podpeč

Cerkev sv. Štefana v Zanigradu | La chiesa di Santo Stefano a Zanigrad

Cerkev sv. Martina v Zazidu | La chiesa di San Martino, Zazid