



Evropski kmetijski sklad
za razvoj podeželja:
Evropa investira v
podeželje

Projekt "Uživajmo podeželje, LAS Istre 2011" delno sofinancira Evropski
kmetijski sklad za razvoj podeželja. Za vsebino projekta je odgovorno
Turistično združenje Portorož, g.l.z., Organ upravljanja za Program
razvoja podeželja RS 2007-2013 je Ministrstvo za kmetijstvo in okolje.

uživajmo
PODEŽELJE

godiamoci
LA CAMPAGNA

Vodnik po pohodniških, kolesarskih in jahalnih poteh Slovenske Istre
Istria slovena, guida ai sentieri per escursioni a piedi, in bicicletta e a cavallo

uživajmo
PODEŽELJE

godiamoci
LA CAMPAGNA

Kako brati ta vodnik | Come usare la guida:

1. Oznake glavnih karakteristik poti | Segnali di indicazione delle caratteristiche principali dei percorsi



Označuje potek poti z glavnimi kraji ob poti / *Segna il percorso del sentiero e i luoghi principali lungo il percorso*



Čas potreben za pot in dolžina poti
Tempo e lunghezza del percorso



Skupni vzpon
Salita in totale



Pot primerna za družine
Sentiero adatto per famiglie



Asfaltna oz. tlakovana pot in odstotek takšnega tipa poti
Percorso asfaltato o lastricato e percentuale di tale tipo di percorso



Makedamska pot in odstotek takšnega tipa poti
Sentiero di ghiaia e percentuale di tale tipo di percorso

trekk

Pot primerna za trekking kolo
Adatto per la bici da trekking

MTB

Pot primerna za gorsko kolo
Sentiero adatto per mountain bike

2. QR kode | Codici QR



Skenirajte QR kodo pri imenu poti in si prenesite aplikacijo kolesarskih poti na vašo mobilno napravo.

Effettuate la scansione del codice QR vicino al nome del percorso e scaricate l'applicazione dei sentieri ciclabili sul vostro dispositivo mobile.




3. Stopnja težavnosti poti | Grado di difficoltà dei sentieri


 Manj zahtevna pot | Percorso meno impegnativo


 Srednje zahtevna pot | Percorso a difficoltà media


 Zahtevna pot | Percorso impegnativo


 Konjeniška pot | Percorso equestre


4. Oznake zanimivosti ob poti in dodatne oznake na zemljevidu | Segni delle attrazioni principali dei percorsi e altri segni sulla mappa

 Parkirišče ob izhodišču
Parcheggio al punto di partenza


 Naravne znamenitosti
Monumenti naturali

 Kulturne znamenitosti
Monumenti culturali


 Razgledna točka
Punto di vista


 Železniška postaja
Stazione ferroviaria

 Arheološki spomenik
Sito archeologico


 Grad
Castello

 Cerkev
Chiesa

 Vinarstvo, vinograd
Produzione vinicola,
vigneto

 Planinska koč
Rifugio

 Prenosišče
Alloggio

 Turistična kmetija
Agriturismo



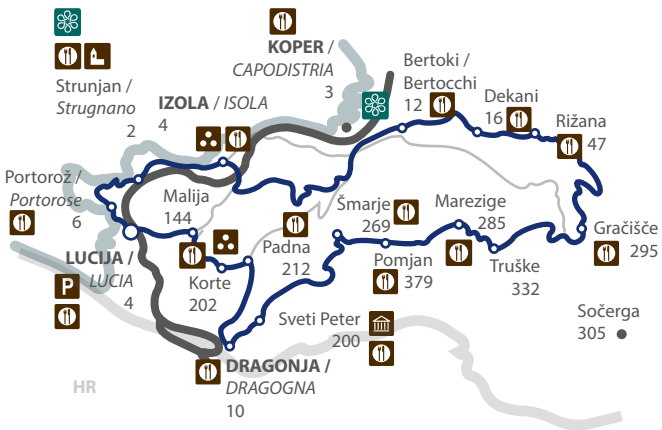
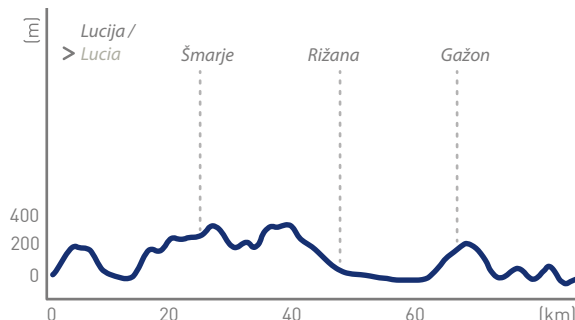
K13 Čez Istro za zahtevne | Attraverso l'Istria per gli esigenti



> Lucija / Lucia - Malija - Korte - Padna - Dragonja / Dragogna - Sv. Peter - Šmarje - Pomjan - Marezige - Truške - Gračišče - Rižana - Dekani - Bertoki / Bertocchi - Koper / Capodistria - Izola / Isola - Strunjan / Strugnano - Portorož / Portorose - Lucija / Lucia

🕒 4 - 5 h | 83 km 🏔️ 1530 m

☰ 100% | cestno kolo - bici da strada



Lucija, makadamsko parkirišče pred marino | Lucia, parcheggio di ghiaia di fronte alla marina



Škocjanski zatok | Riserva naturale di Val Stagnon
Krajinski park Strunjan: Naravni rezervat Strunjan, Naravni rezervat Stjuža – Soline | Parco naturale di Strugnano: Riserva naturale Strugnano, Riserva naturale Chiusa - Saline

Strunjanski klif in cerkev sv. Marije, ki je največje romarsko središče v Istri | Falesia di Strugnano e chiesa dell'apparizione di Madonna - luogo di pellegrinaggio più importante dell'Istria, T: +386 (0)8 205 18 80



Arheološko najdišče na Kaštelirju, Korte
Sito archeologico di Castelliere presso Korte
Tonina hiša, Sv. Peter | Casa di Tona, Sv. Peter, T: +386 (0)5 671 00 40
Arheološki park Simonov zaliv | Parco archeologico San Simone