



Evropski kmetijski sklad  
za razvoj podeželja:  
Evropa investira v  
podeželje

Projekt "Uživajmo podeželje, LAS Istre 2011" delno sofinancira Evropski  
kmetijski sklad za razvoj podeželja. Za vsebino projekta je odgovorno  
Turistično združenje Portorož, g.l.z., Organ upravljanja za Program  
razvoja podeželja RS 2007-2013 je Ministrstvo za kmetijstvo in okolje.

*uživajmo*  
**PODEŽELJE**

*godiamoci*  
**LA CAMPAGNA**

Vodnik po pohodniških, kolesarskih in jahalnih poteh Slovenske Istre  
*Istria slovena, guida ai sentieri per escursioni a piedi, in bicicletta e a cavallo*

uživajmo  
PODEŽELJE

godiamoci  
LA CAMPAGNA

Kako brati ta vodnik | Come usare la guida:

1. Oznake glavnih karakteristik poti | Segnali di indicazione delle caratteristiche principali dei percorsi



Označuje potek poti z glavnimi kraji ob poti / Segna il percorso del sentiero e i luoghi principali lungo il percorso



Čas potreben za pot in dolžina poti  
Tempo e lunghezza del percorso



Skupni vzpon  
Salita in totale



Pot primerna za družine  
Sentiero adatto per famiglie



Asfaltna oz. tlakovana pot in odstotek takšnega tipa poti  
Percorso asfaltato o lastricato e percentuale di tale tipo di percorso



Makedamska pot in odstotek takšnega tipa poti  
Sentiero di ghiaia e percentuale di tale tipo di percorso

**trekk**

Pot primerna za trekking kolo  
Adatto per la bici da trekking

**MTB**

Pot primerna za gorsko kolo  
Sentiero adatto per mountain bike

2. QR kode | Codici QR



Skenirajte QR kodo pri imenu poti in si prenesite aplikacijo kolesarskih poti na vašo mobilno napravo.

Effettuate la scansione del codice QR vicino al nome del percorso e scaricate l'applicazione dei sentieri ciclabili sul vostro dispositivo mobile.




### 3. Stopnja težavnosti poti | Grado di difficoltà dei sentieri


 Manj zahtevna pot | Percorso meno impegnativo


 Srednje zahtevna pot | Percorso a difficoltà media


 Zahtevna pot | Percorso impegnativo


 Konjeniška pot | Percorso equestre


### 4. Oznake zanimivosti ob poti in dodatne oznake na zemljevidu | Segni delle attrazioni principali dei percorsi e altri segni sulla mappa

 Parkirišče ob izhodišču  
Parcheggio al punto di partenza


 Naravne znamenitosti  
Monumenti naturali

 Kulturne znamenitosti  
Monumenti culturali


 Razgledna točka  
Punto di vista


 Železniška postaja  
Stazione ferroviaria

 Arheološki spomenik  
Sito archeologico


 Grad  
Castello

 Cerkev  
Chiesa

 Vinarstvo, vinograd  
Produzione vinicola,  
vigneto

 Planinska koč  
Rifugio

 Prenosišče  
Alloggio

 Turistična kmetija  
Agriturismo



## D8 Parenzana - pot zdravja in prijateljstva

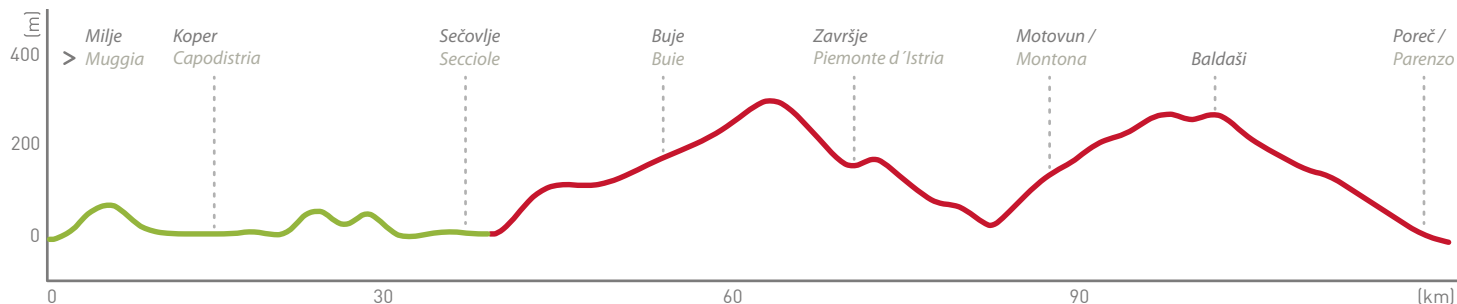
Parenzana - Sentiero della salute e dell'amicizia



🕒 118 km  
▲ 260 m  
☰ 29,5 % ☰ 70,5% % | **trekk**

Parenzana ali krajše TPC (Trieste-Parenzo-Canfanaro) je bila 123,1 km dolga, ozkotirna železniška proga, ki je povezovala Trst s Porečem. Leta 2008 je bila preurejena v kolesarsko stezo in pešpot. | La Parenzana o nella sua forma abbreviata TPC (Trieste-Parenzo-Canfanaro) era una tratta ferroviaria con binario a scartamento ridotto di 123,1 km, che collegava trentatré località istriane, da Trieste a Parenzo. Nel 2008 è stata trasformata in una pista ciclabile e sentiero pedonale.

- Milje | Muggia - Škofije | Rabuiese - Bertoki | Bertocchi - Koper | Capodistria - Izola | Isola - Strunjan | Strugnano - Portorož | Portorose - Sečovlje | Sicciole - Markovec - Kaldanija | Caldanja - Buje | Buie - Grožnjan | Grisignana - Livade | Levade - Motovun | Montona - Vižinada | Visinada - Višnjan | Visignano - Nova vas | Villanova - Poreč | Parenzo





## Milje | Muggia



Naravni rezervat Škocjanski zatok, Koper  
Riserva naturale di Val Stagnon, Capodistria

Krajinski park Strunjan: Naravni rezervat Strunjan, Naravni rezervat Stjuža – Soline | Parco naturale di Strugnano: Riserva naturale Strugnano, Riserva naturale Chiusa - Saline

Strunjanski klif in cerkev sv. Marije, ki je največje romarsko središče v Istri | Falesia di Strugnano e chiesa dell'apparizione di Madonna - luogo di pellegrinaggio più importante dell'Istria, T: +386 (0)8 205 18 80

Sečovljske soline | Le saline di Sicciole, T: +386 (0)5 672 13 30

Jama Baredine v Novi vasi | Il cave di Baredine a Villanova, T: +385 52 421 333, M: +385 98 224 350



Železniški muzej v Trstu na Marsovem polju | Il museo Ferroviario a Trieste, Campo Marzio, T: +39 40 379 41 85

Staro mestno jedro Kopra | Centro storico di Capodistria

Muzej Parenzana in staro mestno jedro Izole, Izola | Museo Parenzana e centro storico d'Isola, Isola, T: +386 (0)41 613 299

Forma viva in vrt kaktusov, Seča

Forma viva e giardino dei cactus, Sezza

Muzej Parenzane, Livade | Il museo della Parenzana, Levade, T: +385 52 644 150

Zvezdarna v Višnjanu | L'osservatorio astronomico di Visignano

Maketa lokomotive v Vižinadi | Replica della locomotiva a Visinada

Evfrazijeva bazilika v Poreču | Basilica Eufrasiana a Parenzo