



Evropski kmetijski sklad  
za razvoj podeželja:  
Evropa investira v  
podeželje

Projekt "Uživajmo podeželje, LAS Istre 2011" delno sofinancira Evropski  
kmetijski sklad za razvoj podeželja. Za vsebino projekta je odgovorno  
Tunistično združenje "Portorož, g.l.z.". Organ upravljanja za Program  
razvoja podeželja RS 2007-2013 je Ministrstvo za kmetijstvo in okolje.



*enjoy the*  
**HINTERLAND**

*erleben wir das*  
**HINTERLAND**

Guide of hiking, cycling and horse riding trails of Slovenian Istria  
*Reiseführer mit Wander-, Rad- und Reitwegen im Slowenischen Istrien*

enjoy the  
**HINTERLAND**

erleben wir das  
**HINTERLAND**

## How to use the guidebook | Wie wird der Reiseführer benutzt:

### 1. The main characteristics of the trails | Haupteigenschaften der Wege



Course of the trail

*Wegverlauf mit den wichtigsten Ortschaften auf dem Weg*



The required time and distance

*Weglänge und Dauer*



Elevation gain

*Gesamtaufstieg*



Suitable for families

*Für Familien geeignet*



The percentage of asphalt or paved trail

*Asphalt- bzw. Schotterweg und Anteil solches Weges*



The percentage of macadam trail

*Schotterweg und Anteil solches Weges*

**trekk**

Suitable for trekking bicycles

*Für Trekkingbike geeignet*

**MTB**

Suitable for mountain bicycles

*Für Mountainbike geeignet*


### 2. QR code | QR-Code





Scan the QR code next to the name of the trail and download the cycling trails application to your mobile device  
Scannen Sie den QR-Code bei dem Namen des Weges und laden Sie die App für Ihr Mobilgerät herunter




### 3. Degree of difficulty | Schwierigkeitsgrad der Wege

 Less challenging trail | Weniger anspruchsvoll

 Medium challenging trail | Mittelschwer


 Challenging trail | Anspruchsvoll


 Horse riding trail | Reitweg

---


### 4. Sights along the trail and special symbols on the map | Legende der Sehenswürdigkeiten entlang dem Weg und zusätzliche Symbole auf der Karte


 Parking place at the starting point  
Parkplatz am Ausgangspunkt

 Natural monuments  
Natursehenswürdigkeit

 Cultural attraction  
Kultursehenswürdigkeit

 Gastronomic offer  
Gastgewerbeangebot

 Viewpoint  
Aussichtspunkt

 Railway station  
Bahnhof

 Archeological site  
Archäologische Fundstelle

 Castle  
Burg

 Church  
Kirche

 Winegrowing area, vineyards  
Weinbau, Rebfläche

 Mountain cottage  
Berghütte

 Accommodation  
Unterkunft

 Tourist farm  
Touristischer Bauernhof



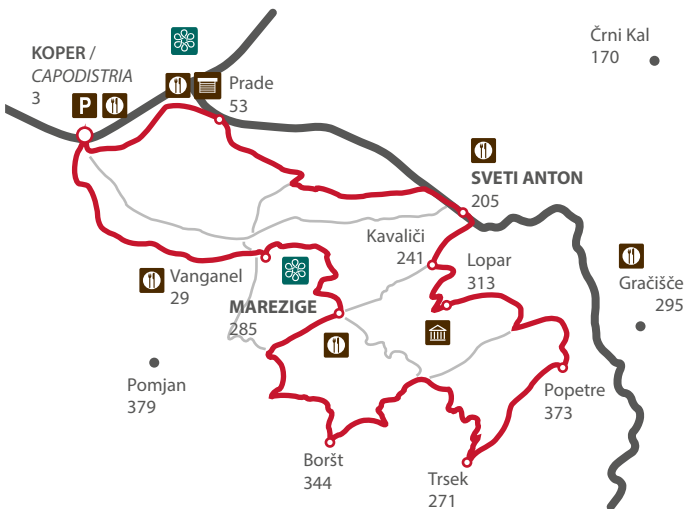
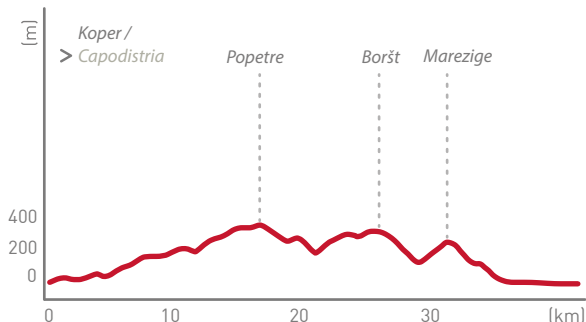
# K1 With a bike along the land of Refošk wine | Mit dem Fahrrad durch das Land des Refosco




> Koper - Prade - Bonini - Sv. Anton  
- Kavaliči - Lopar - Popetre - Trsek  
- Boršt - Marezige - Montinjan -  
Vanganel - Koper


🕒 2 - 2,5 h | 40 km 🏔️ 780 m

☰ 100% | road bike - Rennrad



**P** Parking place at Koper railway station  
Parkplatz am Bahnhof in Koper

 Vanganel Lake | See von Vanganel  
Škocjanski zatok Nature Reserve, Koper  
Naturschutzgebiet Škocjanski zatok, Koper

 House of Bardinec | Haus von Bardinec, Lopar,  
T: +386 (0)5 655 04 25  
Olive groves and vineyards | Olivenbaumplantagen und Weinbau  
Typical architecture of Istrian villages | Landeseigene Architektur der  
Häuser in Istrien