



Evropski kmetijski sklad
za razvoj podeželja:
Evropa investira v
podeželje

Projekt "Uživajmo podeželje, LAS Istre 2011" delno sofinancira Evropski
kmetijski sklad za razvoj podeželja. Za vsebino projekta je odgovorno
Turistično združenje Portorož, g.l.z., Organ upravljanja za Program
razvoja podeželja RS 2007-2013 je Ministrstvo za kmetijstvo in okolje.

enjoy the
HINTERLAND

erleben wir das
HINTERLAND

Guide of hiking, cycling and horse riding trails of Slovenian Istria
Reiseführer mit Wander-, Rad- und Reitwegen im Slowenischen Istrien

enjoy the
HINTERLAND

erleben wir das
HINTERLAND

How to use the guidebook | Wie wird der Reiseführer benutzt:

1. The main characteristics of the trails | Haupteigenschaften der Wege



Course of the trail

Wegverlauf mit den wichtigsten Ortschaften auf dem Weg



The required time and distance

Weglänge und Dauer



Elevation gain

Gesamtaufstieg



Suitable for families

Für Familien geeignet



The percentage of asphalt or paved trail

Asphalt- bzw. Schotterweg und Anteil solches Weges



The percentage of macadam trail

Schotterweg und Anteil solches Weges

trekk

Suitable for trekking bicycles

Für Trekkingbike geeignet

MTB

Suitable for mountain bicycles

Für Mountainbike geeignet

2. QR code | QR-Code





Scan the QR code next to the name of the trail and download the cycling trails application to your mobile device
Scannen Sie den QR-Code bei dem Namen des Weges und laden Sie die App für Ihr Mobilgerät herunter




3. Degree of difficulty | Schwierigkeitsgrad der Wege

 Less challenging trail | Weniger anspruchsvoll


 Medium challenging trail | Mittelschwer


 Challenging trail | Anspruchsvoll

 Horse riding trail | Reitweg


4. Sights along the trail and special symbols on the map | Legende der Sehenswürdigkeiten entlang dem Weg und zusätzliche Symbole auf der Karte


 **P** Parking place at the starting point
Parkplatz am Ausgangspunkt

 **Natural monuments**
Natursehenswürdigkeit

 **Cultural attraction**
Kultursehenswürdigkeit

 **Gastronomic offer**
Gastgewerbeangebot

 **Viewpoint**
Aussichtspunkt

 **Railway station**
Bahnhof

 **Archeological site**
Archäologische Fundstelle


 **Castle**
Burg

 **Church**
Kirche

 **Winegrowing area, vineyards**
Weinbau, Rebfläche

 **Mountain cottage**
Berghütte

 **Accommodation**
Unterkunft

 **Tourist farm**
Touristischer Bauernhof



P6 The path of the daffodils | Weg der Narzissen

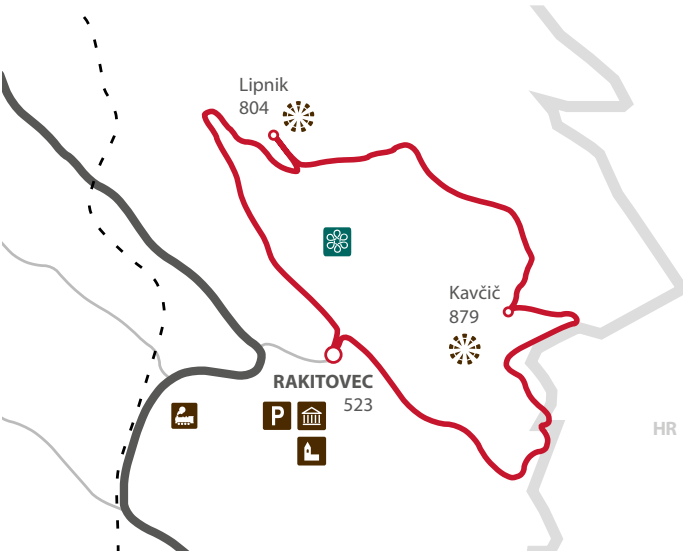
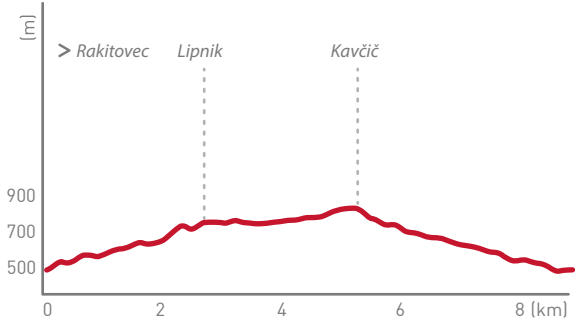


> Rakitovec - Lipnik - Kavčič -
Rakitovec

🕒 2,5 - 3 h | 9 km

📏 440 m

👤 yes / ja



Village Rakitovec by the renovated puddle
Dorf Rakitovec, erneuerte Wassergrube



Meadows in bloom along the terraces of the Karst Edge
Blühende Wiesen auf den Terrassen des Karstrand und der Karstebene

Caverns (spodmoli) under Kavčič
Halbhöhlen unterhalb des Hügels Kavčič



Typical Istrian village Rakitovec with typical wood external staircases and a large puddle for the watering of the cattle | Typisches istrisches Dorf Rakitovec mit charakteristischen Holzgängen und einer großen Wassergrube für die Viehtränke

The Church of St. Cross from 1520
Heilig-Kreuz-Kirche aus dem Jahr 1520